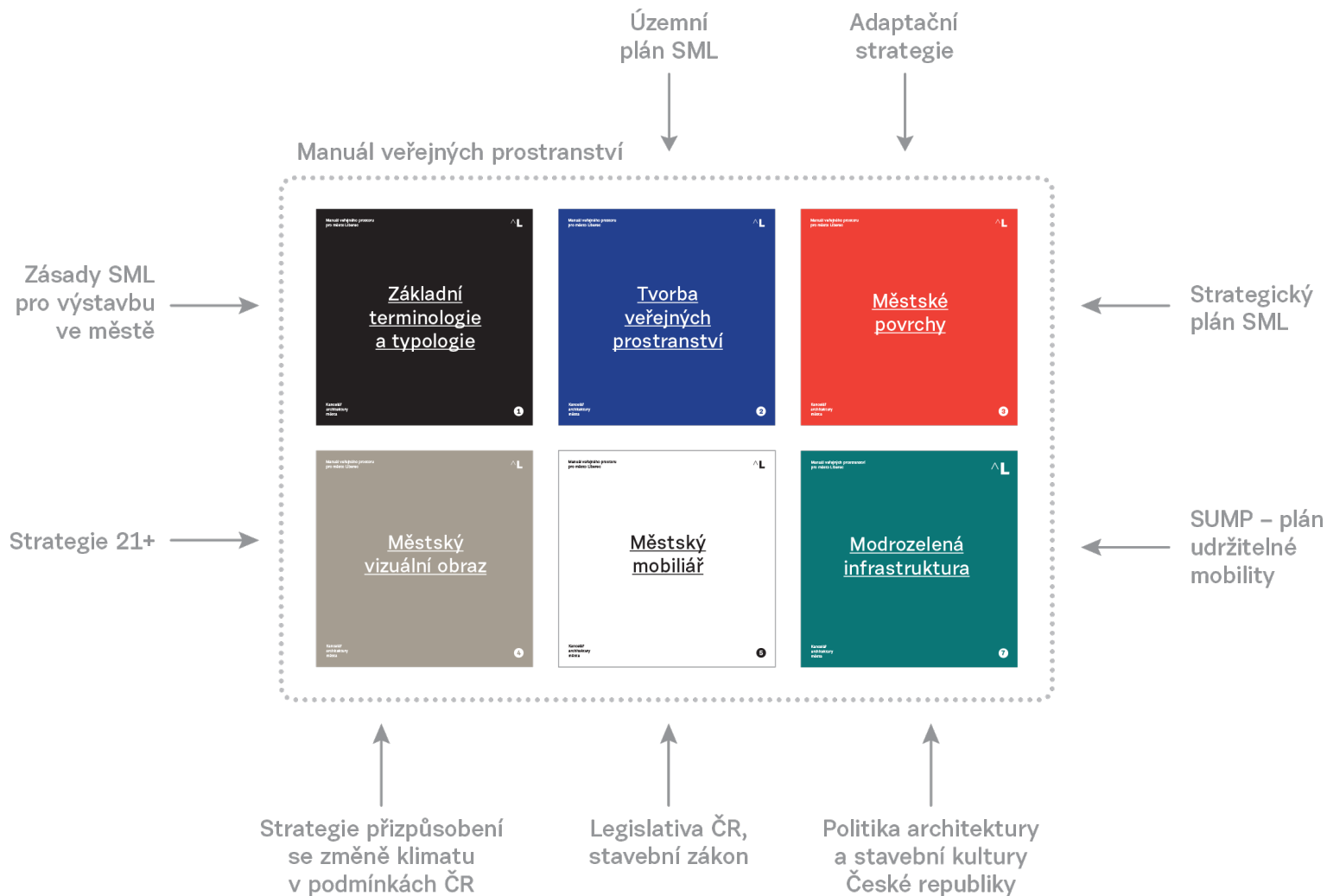


**ZÁKLADNÍ SEMINÁŘ S ODBORNÍKY
NA TÉMA HDV
V LIBERCI, 1. 10. 2024**

^ KAM

> METODICKÉ DOKUMENTY

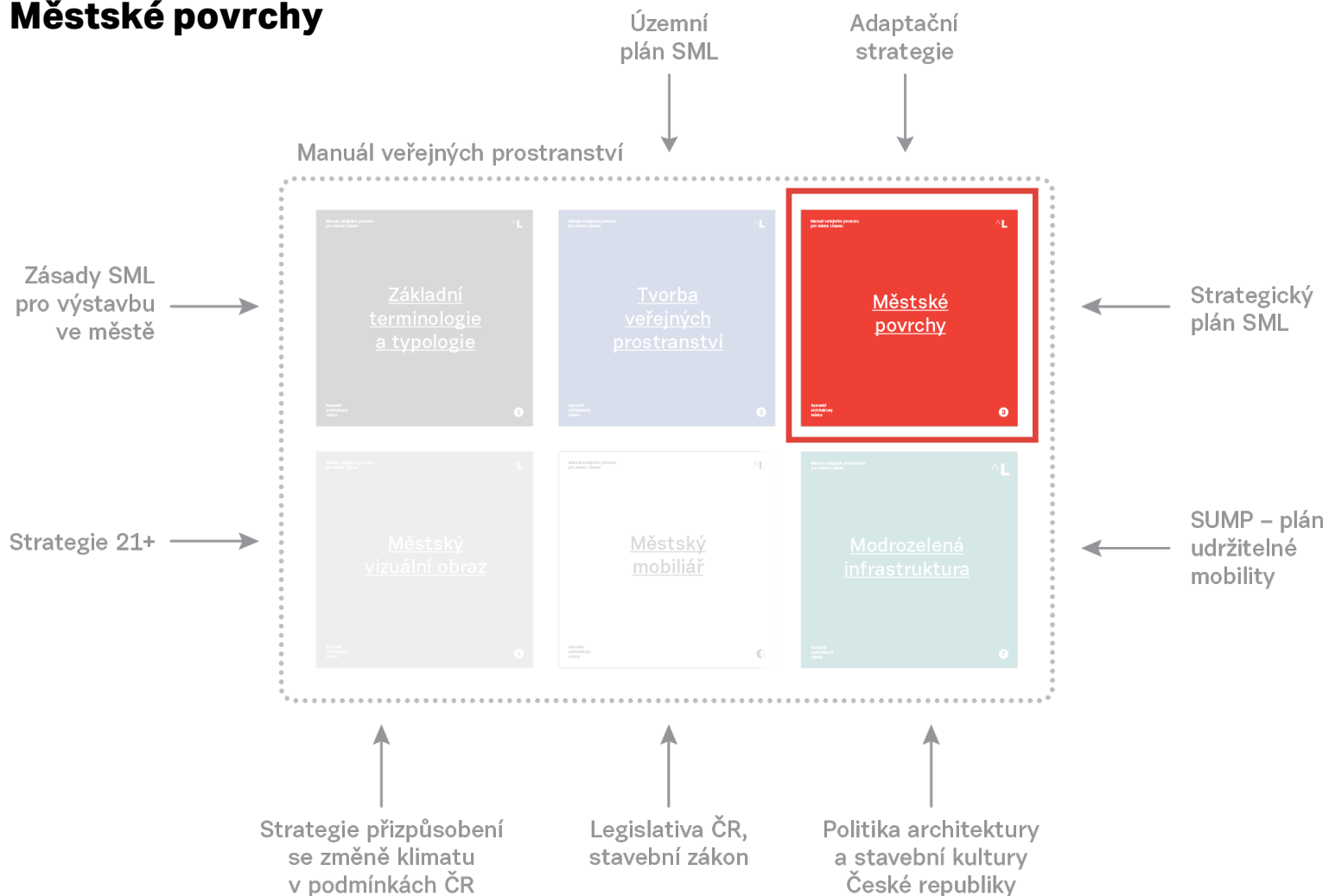


> METODICKÉ DOKUMENTY

- **Manuál veřejných prostranství pro město Liberec**
 - **Modrozelená infrastruktura**
(<https://www.liberec.cz/cz/obcan/urad/odbory-magistratu/kancelar-architektury-mesta/aktuality/manual-modrozeleno-infrastruktury-pro-mesto-liberec.html>)
 - **Městské povrchy**
(<https://www.liberec.cz/cz/obcan/urad/odbory-magistratu/kancelar-architektury-mesta/aktuality/manual-verejnych-prostranstvi-pro-mesto-liberec-mestske-povrchy.html>)
- **Zásady SML pro výstavbu ve městě**
 - (<https://www.liberec.cz/cz/obcan/urad/odbory-magistratu/kancelar-architektury-mesta/aktuality/zasady-sml-pro-vystavbu-ve-meste.html>)
- **Zásady pro spolupráci s investory na rozvoji veřejné infrastruktury statutárního města Liberec**
 - (<https://www.liberec.cz/cz/obcan/urad/odbory-magistratu/kancelar-architektury-mesta/dokumenty/zasady-statutarniho-mesta-liberec-pro-spolupraci-investory-rozvoji-verejne-infrastruktury.html>)
- **Adaptační strategie města**
 - <https://www.adaptace-liberce.cz/>
 - <https://www.adaptace-liberce.cz/dokumentyaodkazy/>

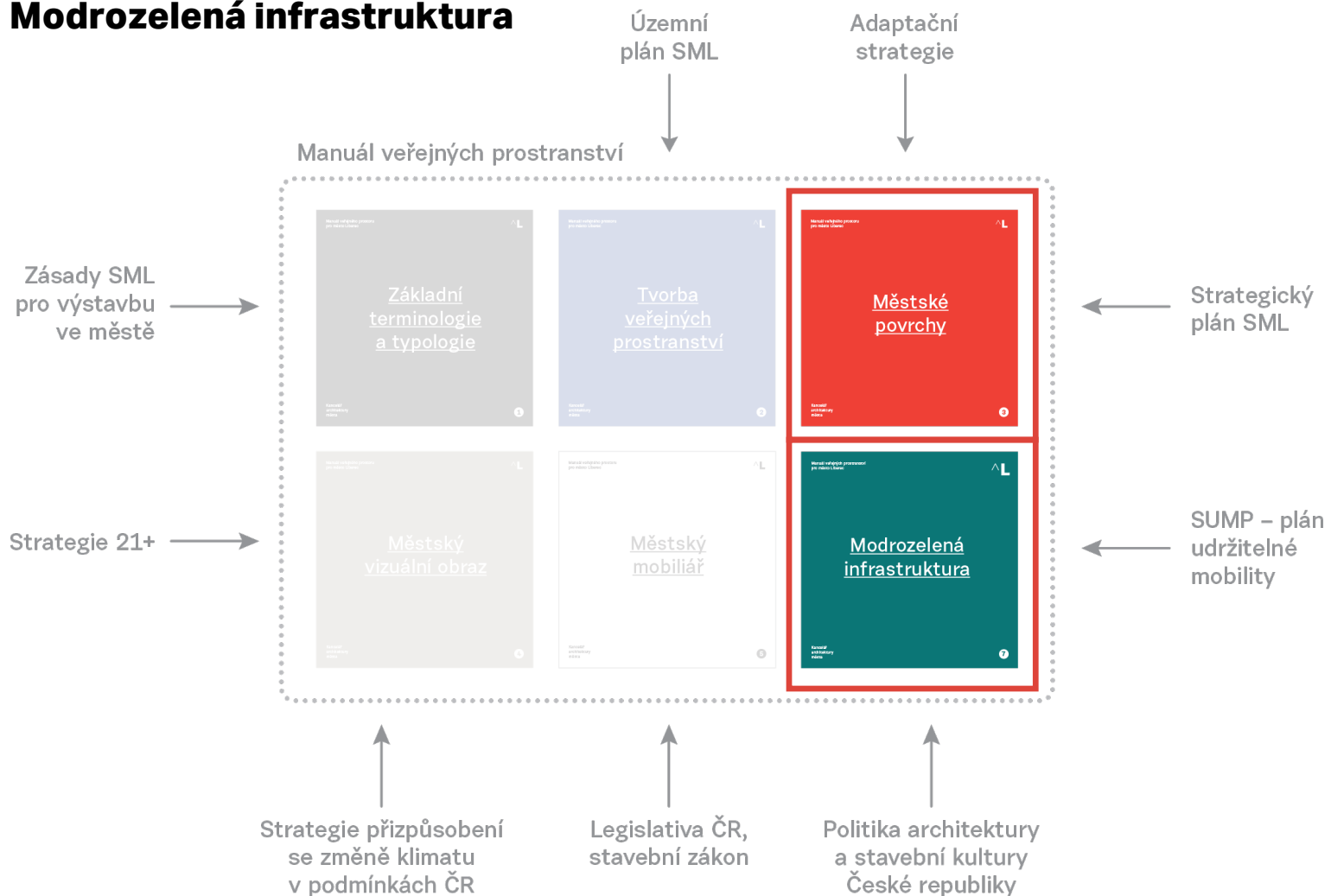
> METODICKÉ DOKUMENTY

> Městské povrchy



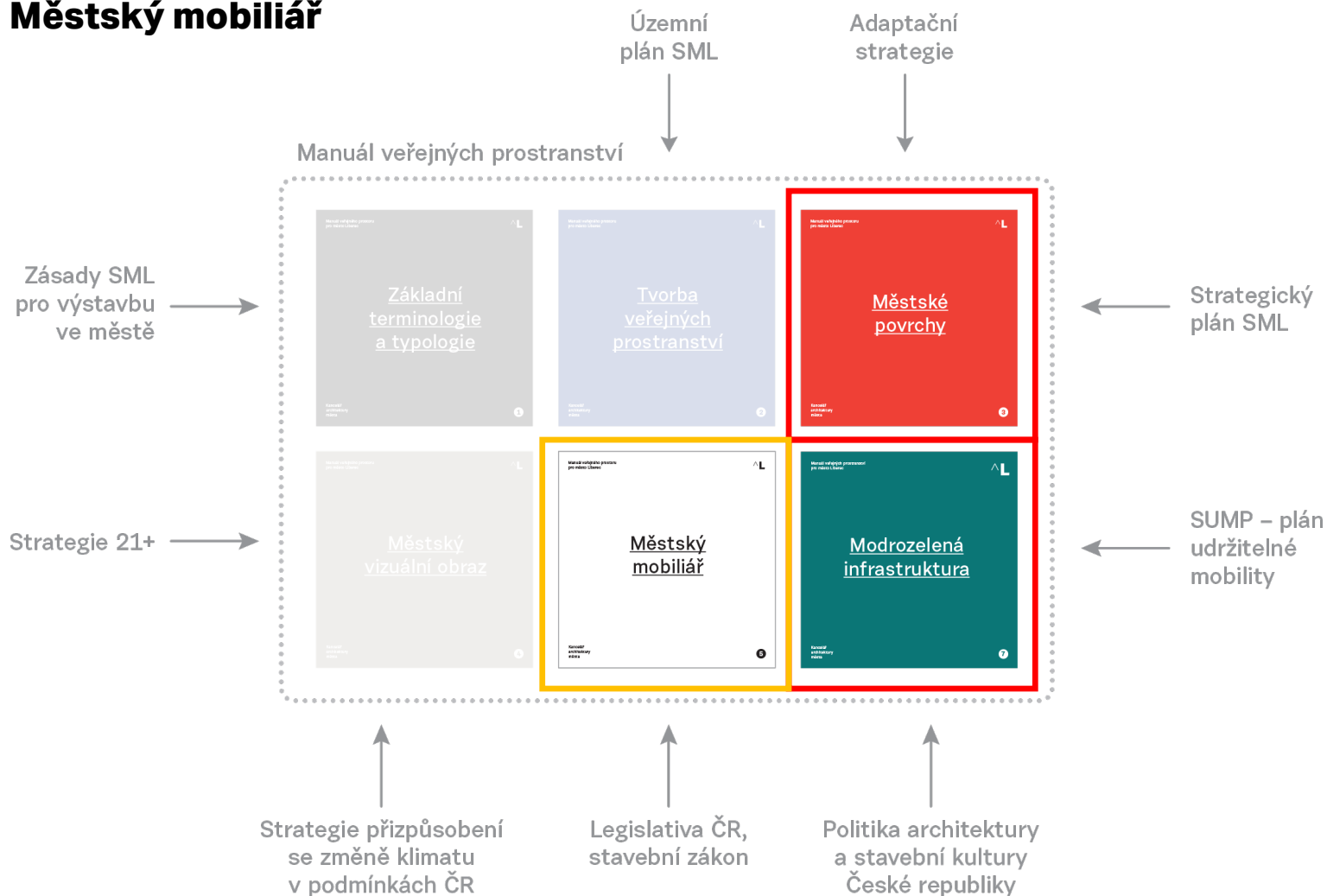
> METODICKÉ DOKUMENTY

> Modrozelená infrastruktura



> METODICKÉ DOKUMENTY

> Městský mobiliář

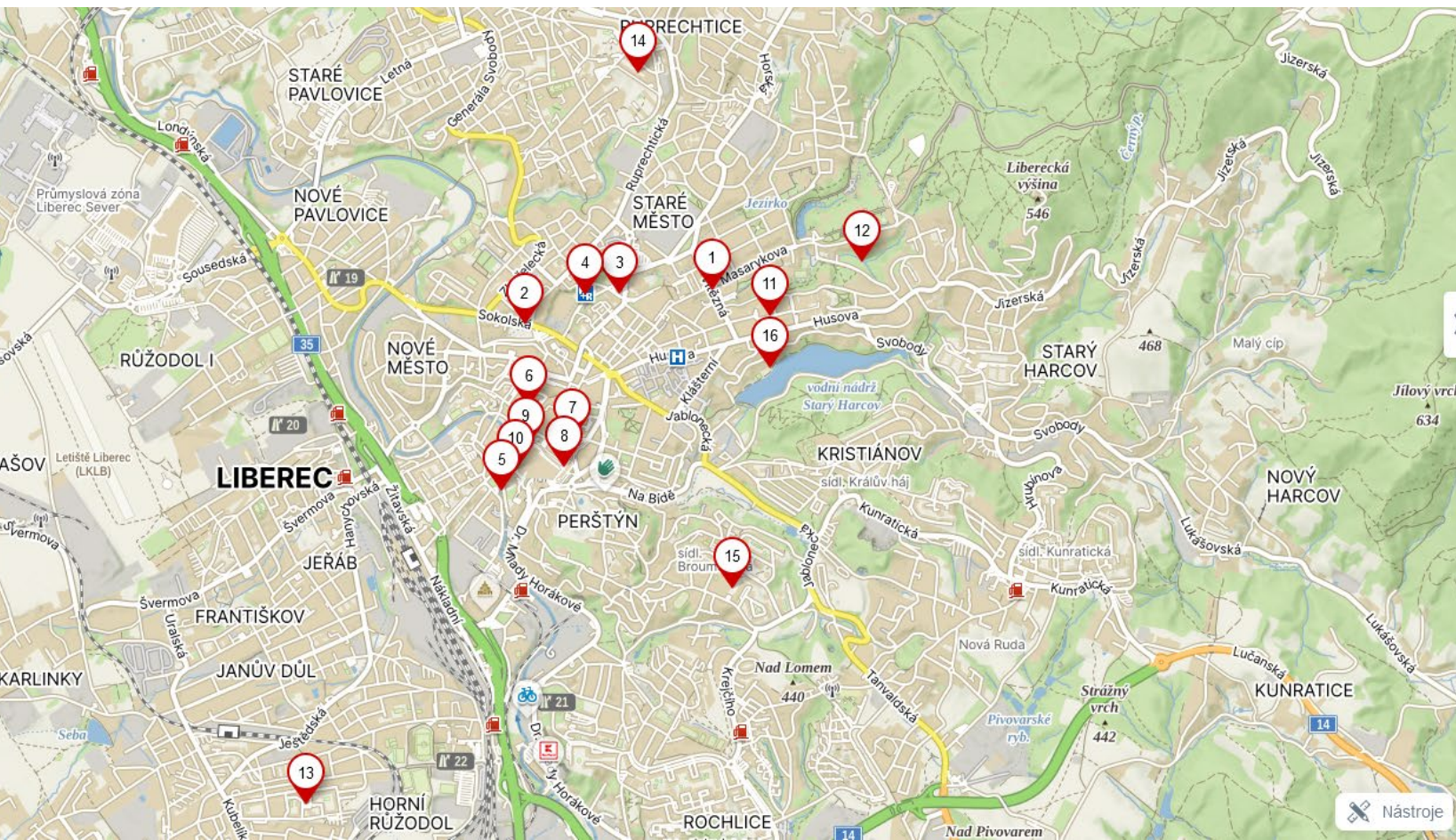


> PROJEKTY REALIZOVANÉ

- > **Pastýřská** ulice a P+R
- > **Sokolská** ulice
- > **Přehrada** – ve spolupráci s Povodím Labe
- > **Prostor před Krajským úřadem** - Retenční záhony a navazující **retenční** dlažby u Domu kultury
- > **Dílčí městské prostory – malé městské zásahy:**
 - **Moskevská** ulice – stromy+záhony+posezení
 - **Zastávky MHD** se střešní zahradou
 - **Vsakovací prvky** při rekonstrukcích povrchů
 - **Extenzifikace zeleně** (štěrkové záhony - Fügnerova)
 - **Vylepšení podmínek** pro stromy (např.Jánská/1.máje, Soukenné nám., částečně již Fügnerova/Moskevská)
 - **Zeleň** kam to jde – např.náměstí s platany před Domem kultury

> PROJEKTY PŘEDSTAVOVANÉ

- <https://mapy.cz/s/fakafegufa>



- Vítězná**
Vítězná, Liberec, Liberec
50.7738647N, 15.06815
- Sokolska**
Sokolská, Liberec, Liberec
50.7722767N, 15.05451
- Tržní**
nám. Tržní, Liberec, Liberec
50.7736883N, 15.06144
- Pastýřská P+R**
50°46'25.119"N, 15°3'32.119"E
50.7736439N, 15.05893
- Náplavka**
50°45'52.581"N, 15°3'10.119"E
50.7646056N, 15.05286
- Papírové nám.**
Na Příkopě, Liberec, Liberec
50.7684653N, 15.05483
- Moskevská**
Moskevská, Liberec, Liberec
50.7669794N, 15.05802
- Fugnerova**
Füngerova, Liberec, Liberec
50.7657086N, 15.05739

> PASTÝŘSKÁ

> PROJEKTY
REALIZOVANÉ

SITUACE PŘED

- **Systém P+R**
- **Nové parkoviště + veřejná prostranství**



> PASTÝŘSKÁ

> PROJEKTY
REALIZOVANÉ

REALIZACE

- **System P+R**
- **Nové parkoviště + veřejná prostranství**



> PASTÝŘSKÁ

> PROJEKTY
REALIZOVANÉ

REALIZACE



> SOKOLSKÁ

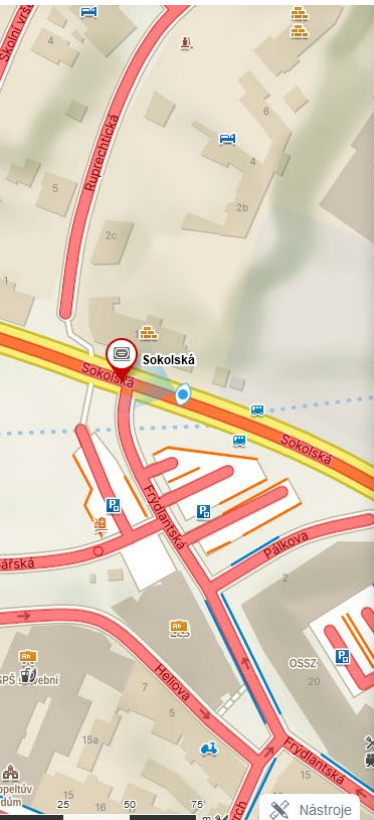
> PROJEKTY
REALIZOVANÉ



> SOKOLSKÁ

> PROJEKTY
REALIZOVANÉ

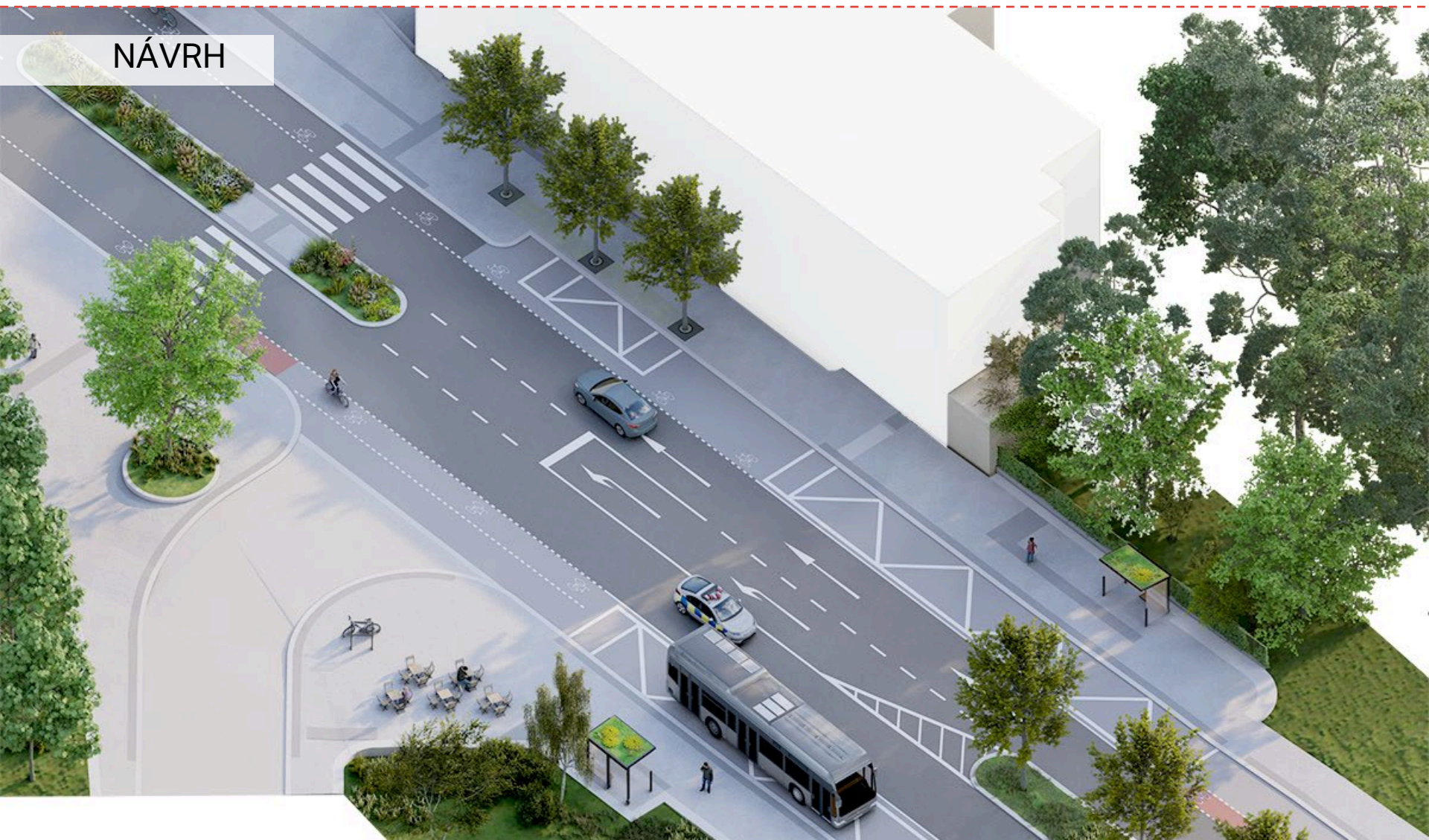
PŘED



> SOKOLSKÁ

> PROJEKTY
REALIZOVANÉ

NÁVRH



> SOKOLSKÁ

> PROJEKTY
REALIZOVANÉ

REALIZACE



> SOKOLSKÁ

> PROJEKTY
REALIZOVANÉ



> SOKOLSKÁ

> PROJEKTY REALIZOVANÉ



> SOKOLSKÁ

> PROJEKTY REALIZOVANÉ



> PROJEKTY V REALIZACI

> PŘEHRADA

> PROJEKTY
V REALIZACI

PŘED-PŘED



> PŘEHRADA

> PROJEKTY
V REALIZACI

PŘED




> PŘEHRADA

> PROJEKTY
V REALIZACI

ZÁMĚR

- **Zpřístupnění vody**
- **Výsadba stromořadí s prokořenitelným prostorem**



REALIZACE – SCHODY K VODNÍ PLOŠE – V ROZESTAVĚNÉM STAVU 5/2024



> PROSTOR PŘED KRAJSKÝM ÚŘADEM

> PROJEKTY
REALIZOVANÉ

RETENČNÍ ZÁHONY & PARKOVIŠTĚ



> PROSTOR PŘED KRAJSKÝM ÚŘADEM

> PROJEKTY
REALIZOVANÉ

RETENČNÍ ZÁHONY & PARKOVIŠTĚ



> MOSKEVSKÁ

> PROJEKTY
REALIZOVANÉ

PŘED



NÁVRH VIZUALIZACE



> MOSKEVSKÁ


> PROJEKTY REALIZOVANÉ



> PLÁCEK PŘED KULTURNÍM DOMEM

> PROJEKTY
REALIZOVANÉ

PŘED



> PLÁCEK PŘED KULTURNÍM DOMEM

> PROJEKTY
REALIZOVANÉ

NÁVRH



> PLÁCEK PŘED KULTURNÍM DOMEM

> PROJEKTY
REALIZOVANÉ

REALIZACE



PO



> MHD ZASTÁVKY

> PROJEKTY
REALIZOVANÉ

- **Zastávka na ulici
Dr. Milady Horákové**
REALIZACE



> PROJEKTY PŘIPRAVOVANÉ

- > **Papírové náměstí** + Městské terasy
- > **Náplavka** (spolu s Krajským úřadem)
- > **Vítězná** ulice
- > **Husova, Čížkova** ulice
- > **Sídliště Gagarinova** - komplexně
- > **Sídliště Ruprechtice** - částečně
- > Dílčí městské prostory – **malé městské zásahy**
 - **Fügnerova** – terminál
 - Tržnice a záhony **okolo Domu kultury**

> PAPIROVÉ NÁMĚSTÍ

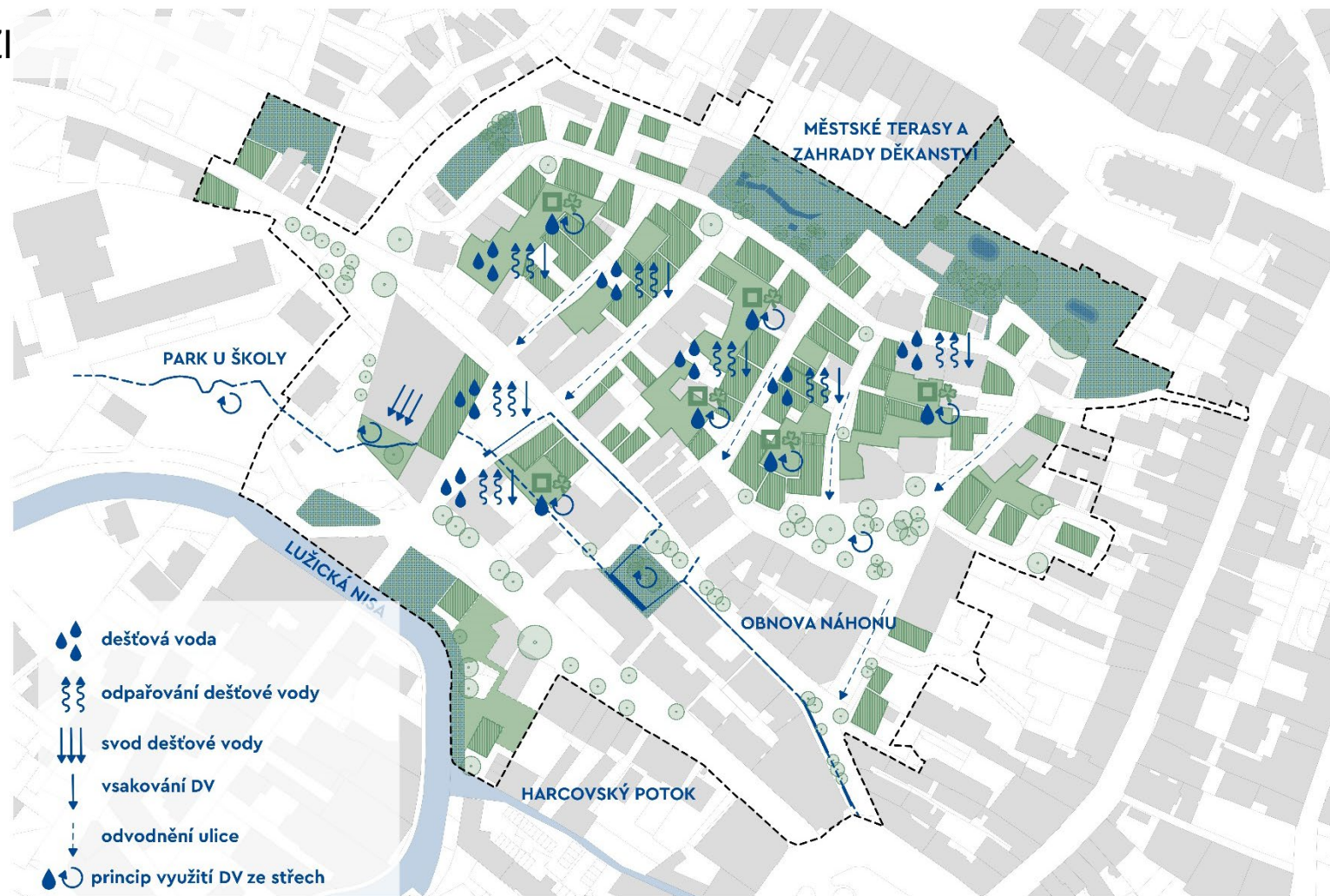
> PROJEKTY
PŘIPRAVOVANÉ



> PAPÍROVÉ NÁMĚSTÍ

> PROJEKTY
PŘIPRAVOVANÉ

PRVKY MZI



> PAPIROVÉ NÁMĚSTÍ

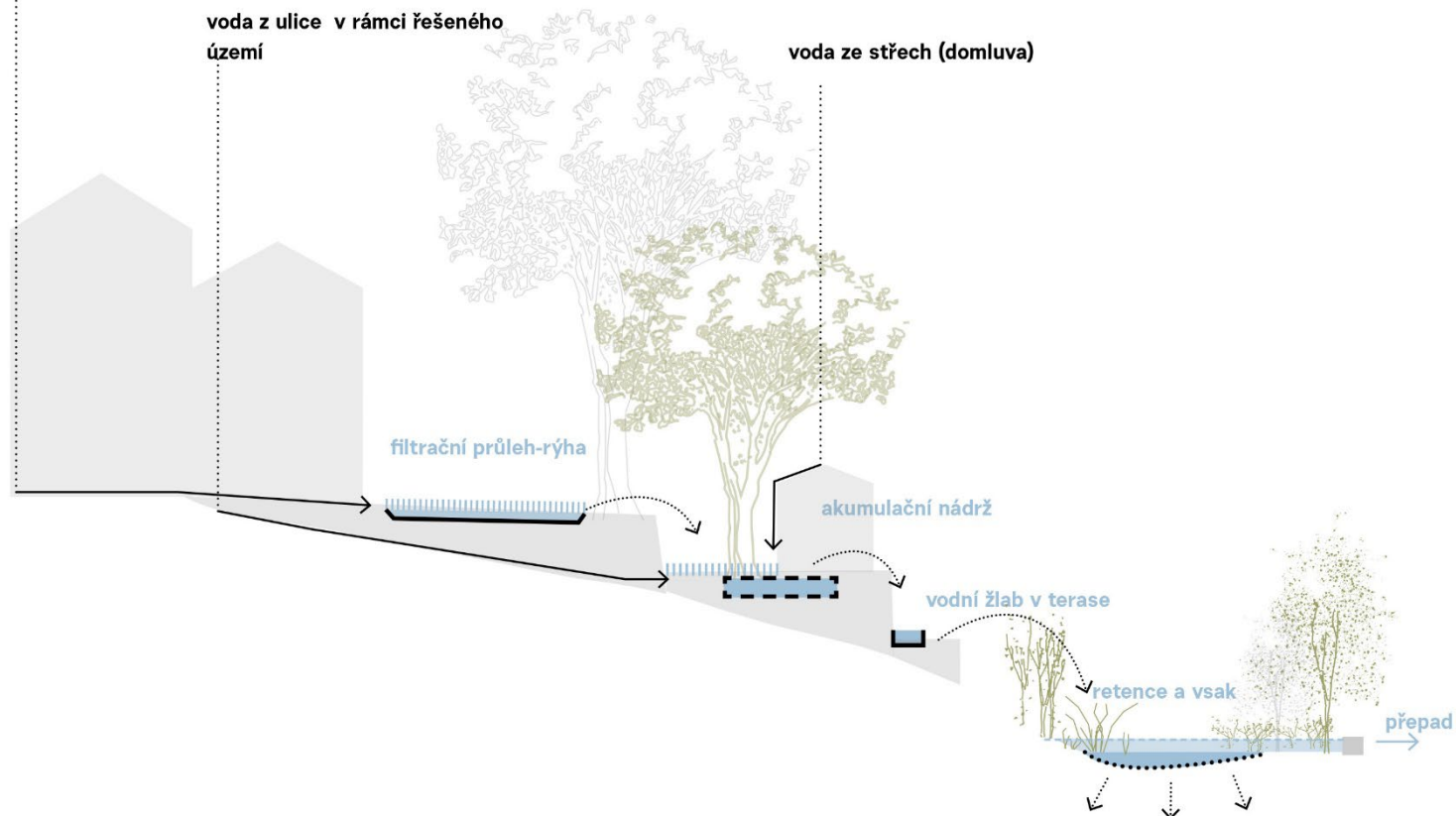
> PROJEKTY
PŘIPRAVOVANÉ

PRVKY MZI

voda z přilehlých náměstí
(po rekonstrukci)

voda z ulice v rámci řešeného
území

voda ze střech (domluva)



> PAPIROVÉ NÁMĚSTÍ

> PROJEKTY PŘIPRAVOVANÉ

PRVKY MZI



ozn. název prvku [odkaz na prvek z Manualu MZI]

- 1 Vodní tok Lužická Nisa [1]
- 2 Povodňový park před školou [6]
- 3 Suchý travnatý polder [9]
- 4 Retenční povrchová nádrž + průleh (dešťová zahrada) [9], [10C]
- 5 Retenční průleh s regulovaným filtračním odtokem [10C]
- 6 Otevřené koryto Harcovského potoka
- 7 Stromy s prokořenitelným prostorem a otevřenou podkladní vrstvou [11]
- 8 Stromy součástí systému HDV [11]
- 9 Vodní prvky dětského hřiště [18]
- 10 Průleh se štěrkovou podkladní vrstvou a s regulovaným odtokem [10C]
- 11 Otevřené akumulční nádrže [17]
- 12 Otevřený kanál pro vedení předčištěné vody (bez trvalého průtoku) + soustava otevřených akumulčních nádrží [19], [17], Podzemní akumulční nádrž [17]
- 13 Retenční hřiště s filtračním regulovaným odtokem [9]
- 14 Travnatý průleh s regulovaným odtokem a půdním filtrem
- 15 Dešťový záhon s regulovaným odtokem [10C]
- 16

> PAPIROVÉ NÁMĚSTÍ

> PROJEKTY
PŘIPRAVOVANÉ

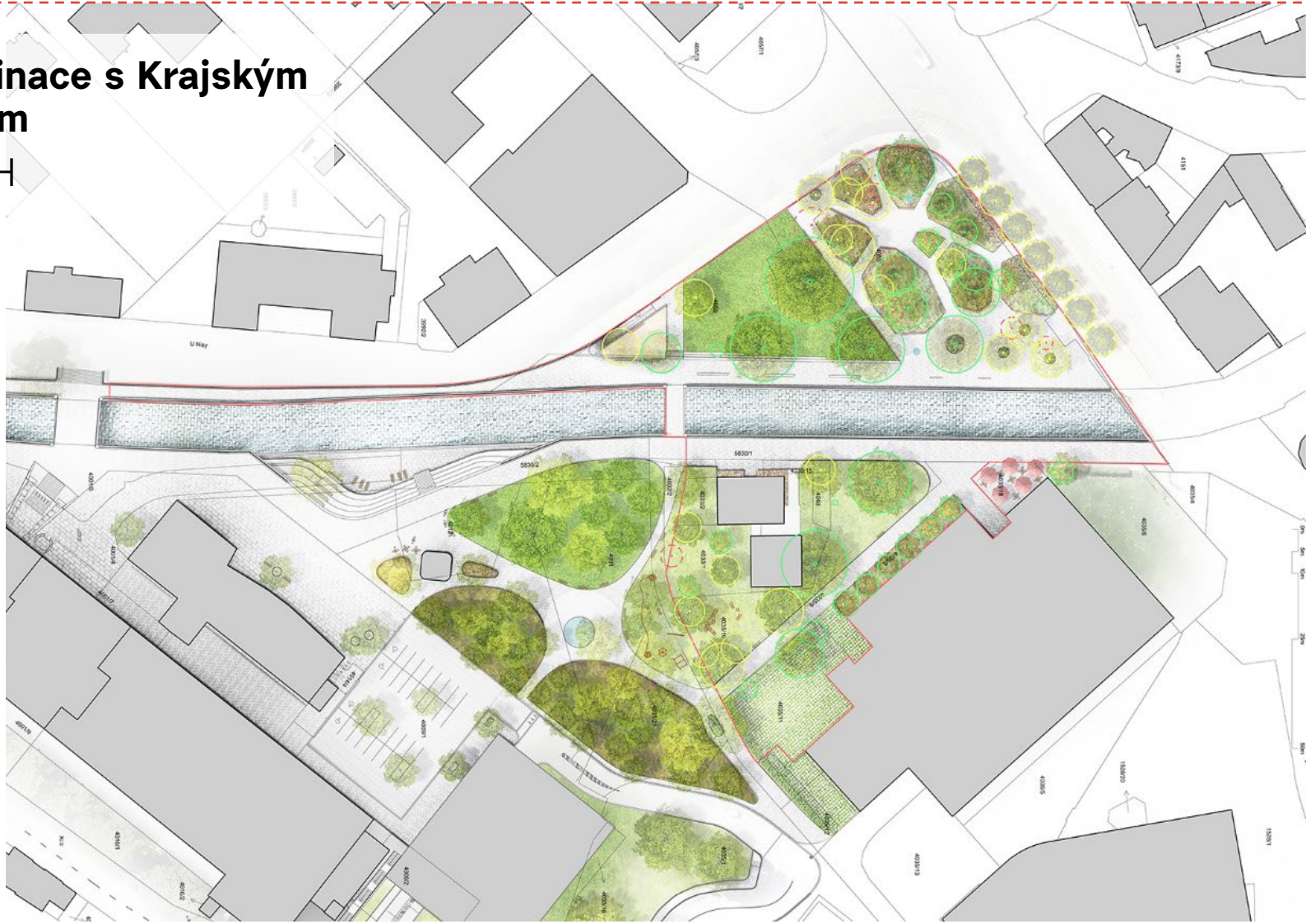
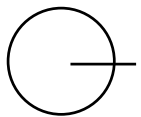
VIZUALIZACE MĚSTSKÉ TERASY



> NÁPLAVKA

> PROJEKTY
PŘIPRAVOVANÉ

- koordinace s Krajským úřadem
- NÁVRH



> NÁPLAVKA

> PROJEKTY
PŘIPRAVOVANÉ

- Část projektu na pozemcích Krajského úřadu
- VIZUALIZACE



> NÁPLAVKA

> PROJEKTY
PŘIPRAVOVANÉ

- Část projektu na pozemcích města
- VIZUALIZACE



> NÁPLAVKA

> PROJEKTY
PŘIPRAVOVANÉ

- Část projektu na pozemcích města
- VIZUALIZACE



> VÍTĚZNÁ

> PROJEKTY
PŘIPRAVOVANÉ

STÁVAJÍCÍ SITUACE



> VÍTĚZNÁ

> PROJEKTY
PŘIPRAVOVANÉ

VIZUALIZACE



> SÍDLIŠTĚ GAGARINOVA

> PROJEKTY
PŘIPRAVOVANÉ

ŘEŠENÉ ÚZEMÍ



> SÍDLIŠTĚ GAGARINOVA

> PROJEKTY
PŘIPRAVOVANÉ

SOUČASNOST



> SÍDLIŠTĚ GAGARINOVA

> PROJEKTY
PŘIPRAVOVANÉ

STUDIE



**> DĚKUJEME
ZA
POZORNOST**