

A topographic map with white contour lines on a dark grey background. The map shows a river valley with a winding path or road. The text is overlaid on a semi-transparent grey horizontal band.

PROTIPOVODŇOVÝ PARK ZDEŇKA KOPALA

ZPOMALENÍ KOLOBĚHU VODY V OBYTNÉ KRAJINĚ

ZÁKLADNÍ ÚDAJE

AUTOŘI: EVA WAGNEROVÁ + ENVICONS, S.R.O.

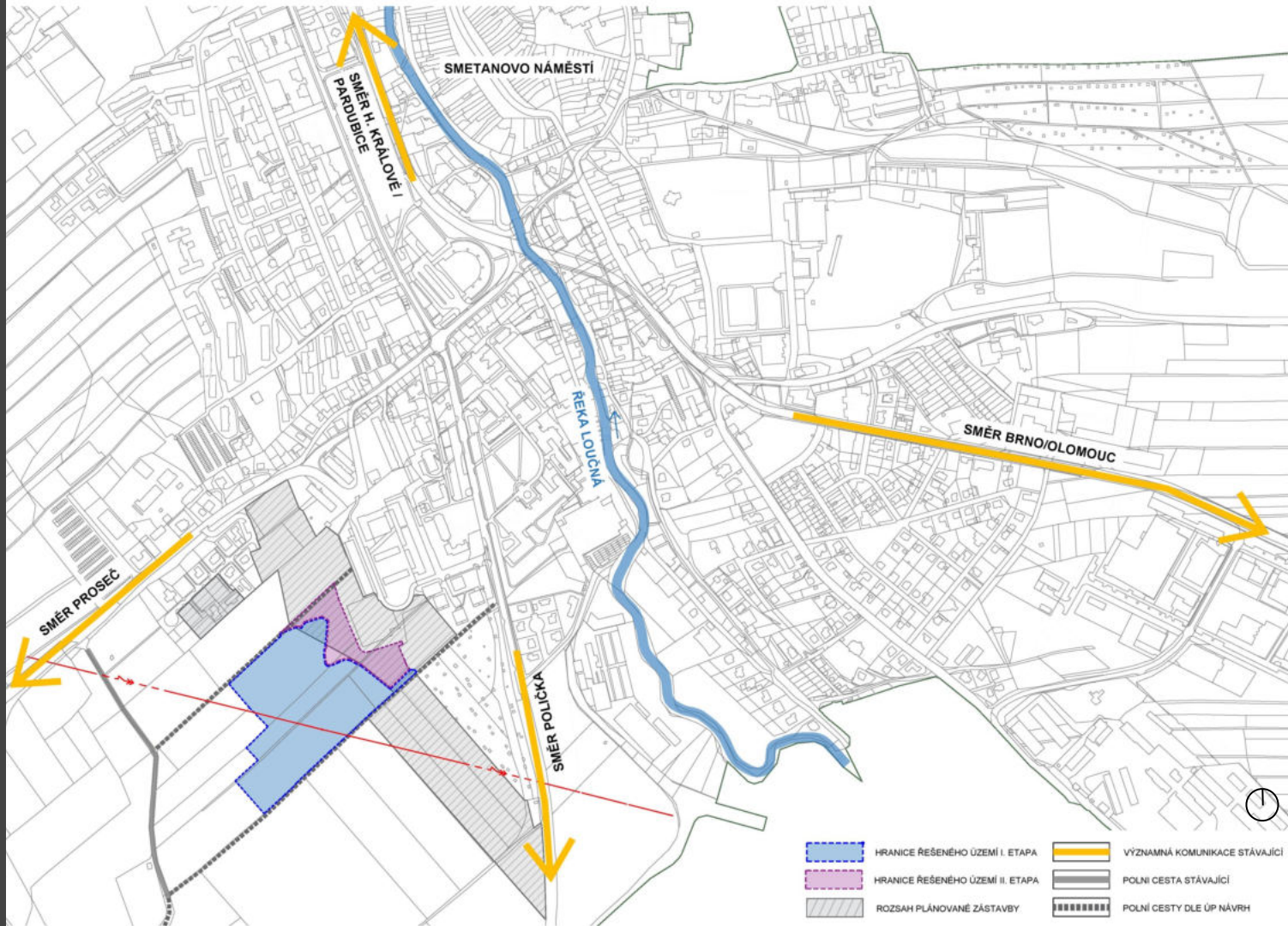
KLIENT: MĚSTO LITOMYŠL

PROJEKT: 11/2020 (1. ETAPA)

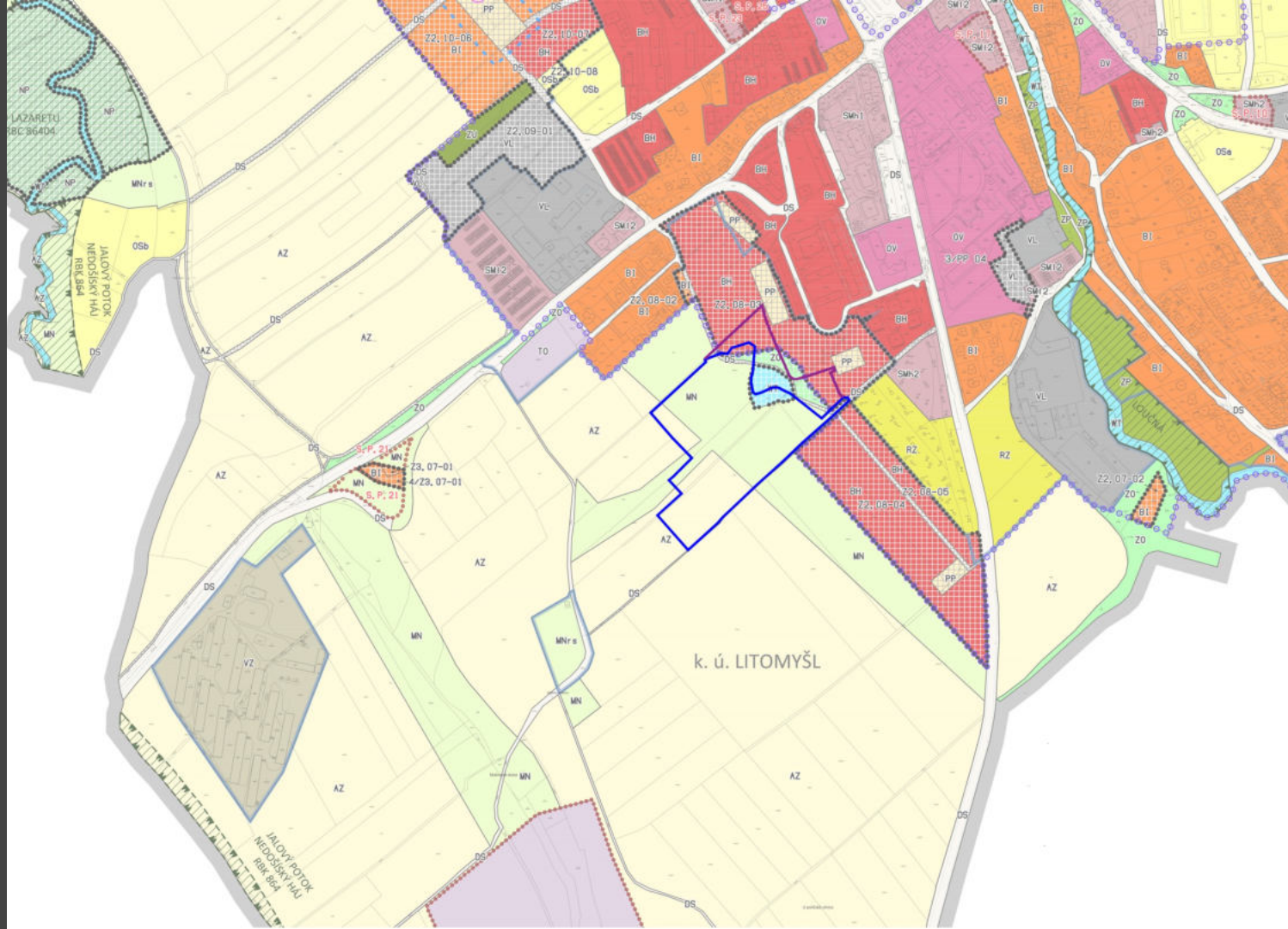
REALIZACE: 3/2022-11/2022 (1. ETAPA) – FIRMA: CHAMELEOS S.R.O.

NÁKLADY: 5,5 MIL KČ

MAPA ŠIRŠÍCH VZTAHŮ



ÚZEMNÍ PLÁN MĚSTA LIMOMYŠL



LETECKÝ SNÍMEK
Z 50. LET

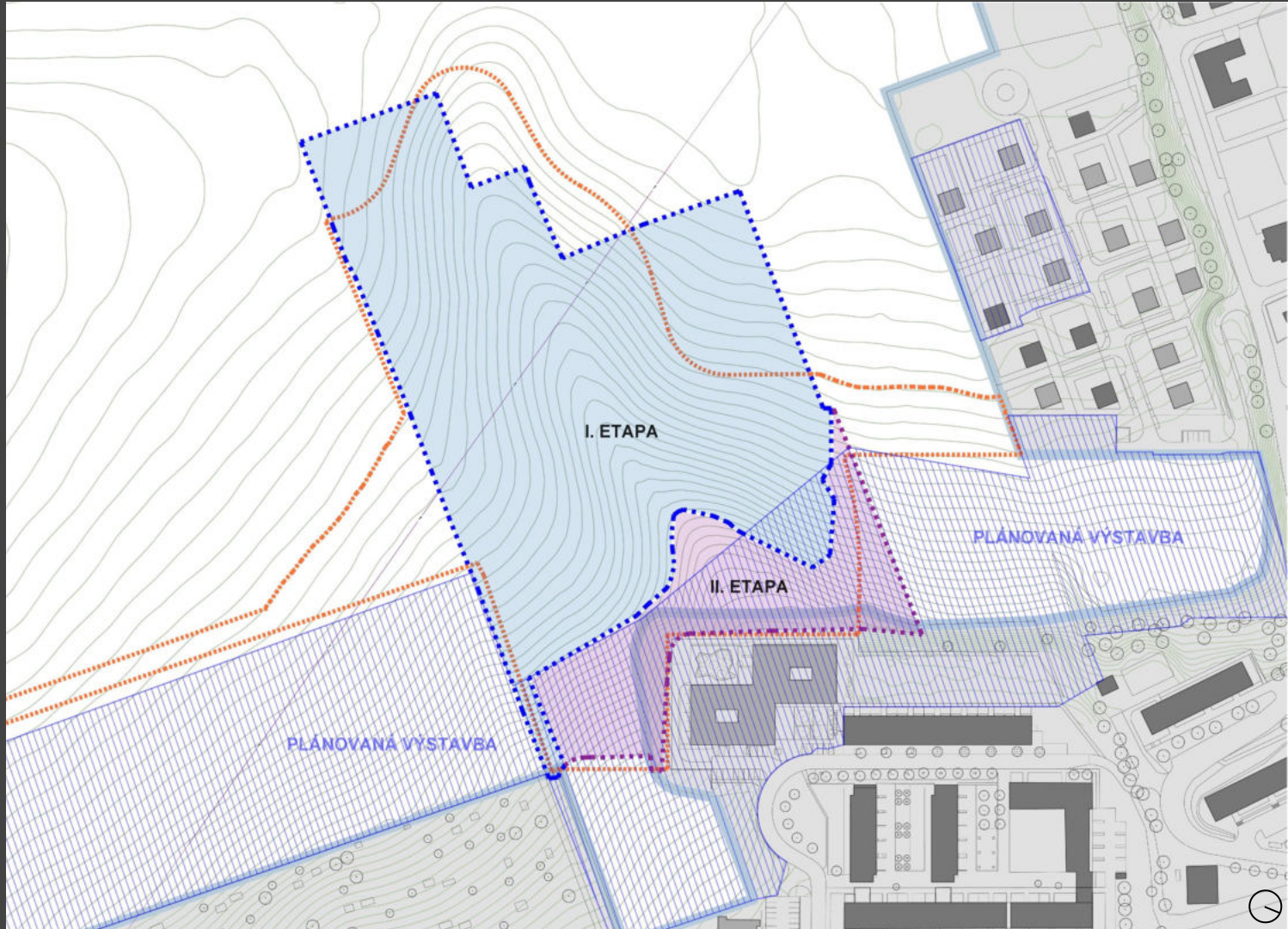


VÝCHOZÍ STAV

STÁVAJÍCÍ
ORTOFOTOMAPA



TOPOGRAFIE TERÉNU LOKALITY





2018

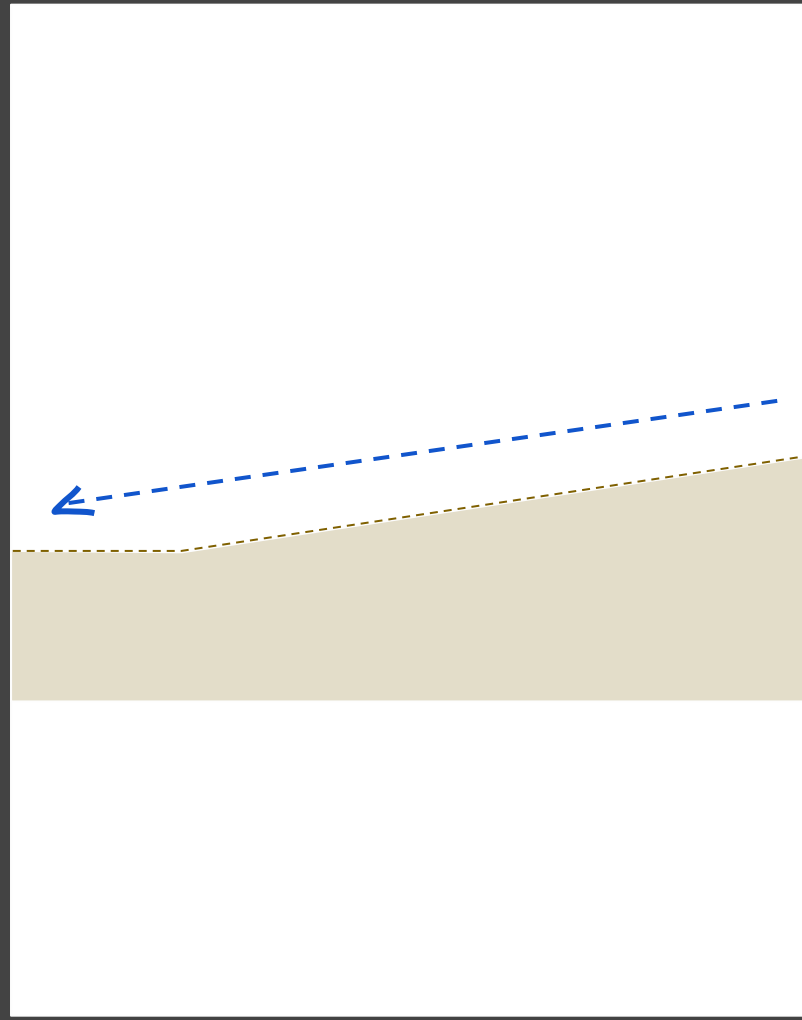
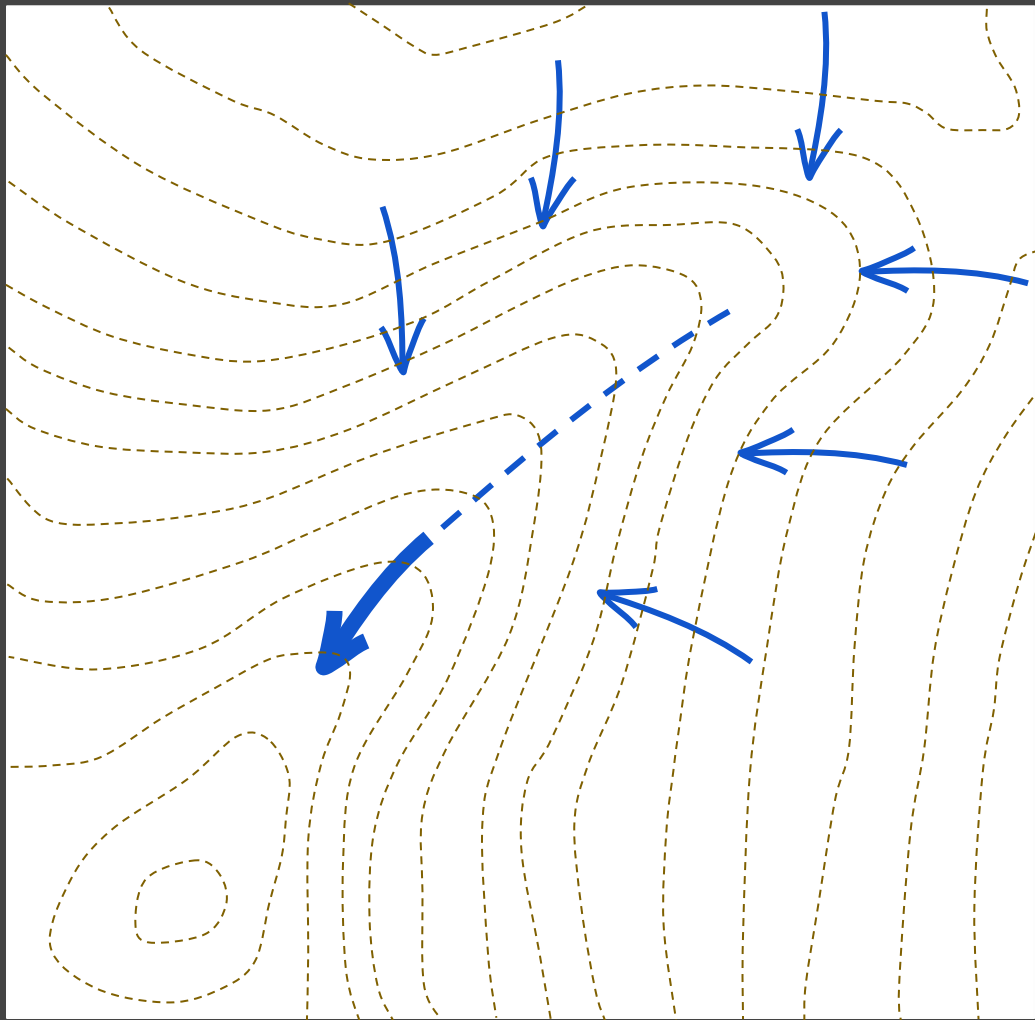


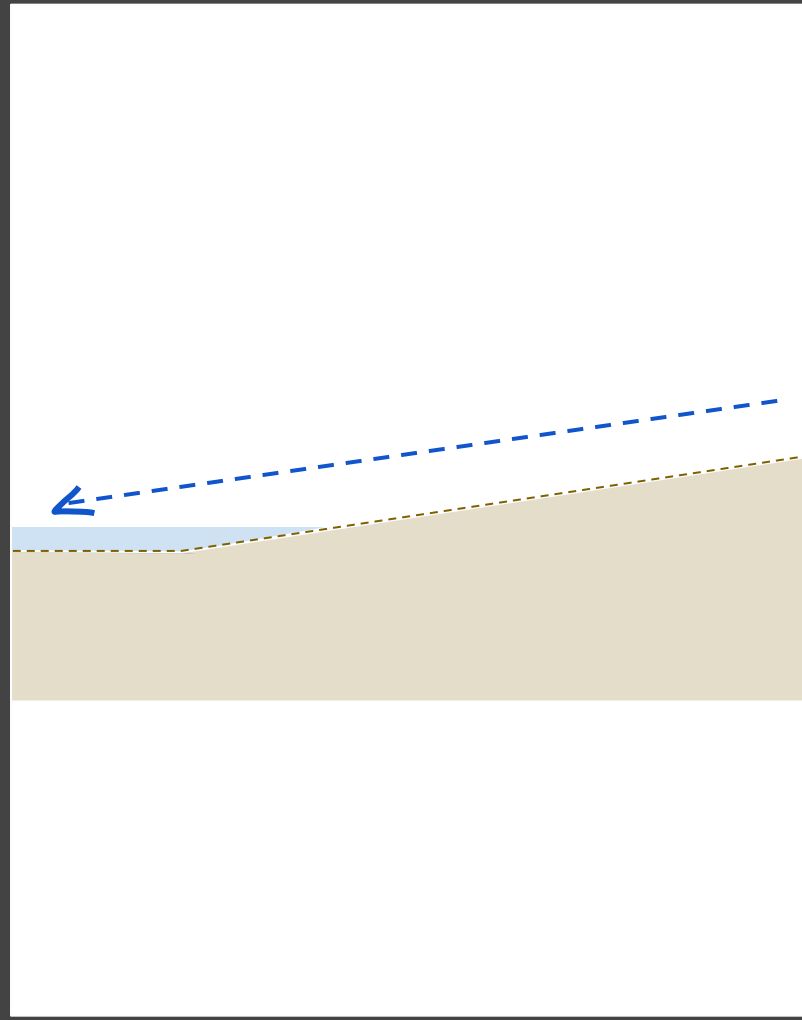
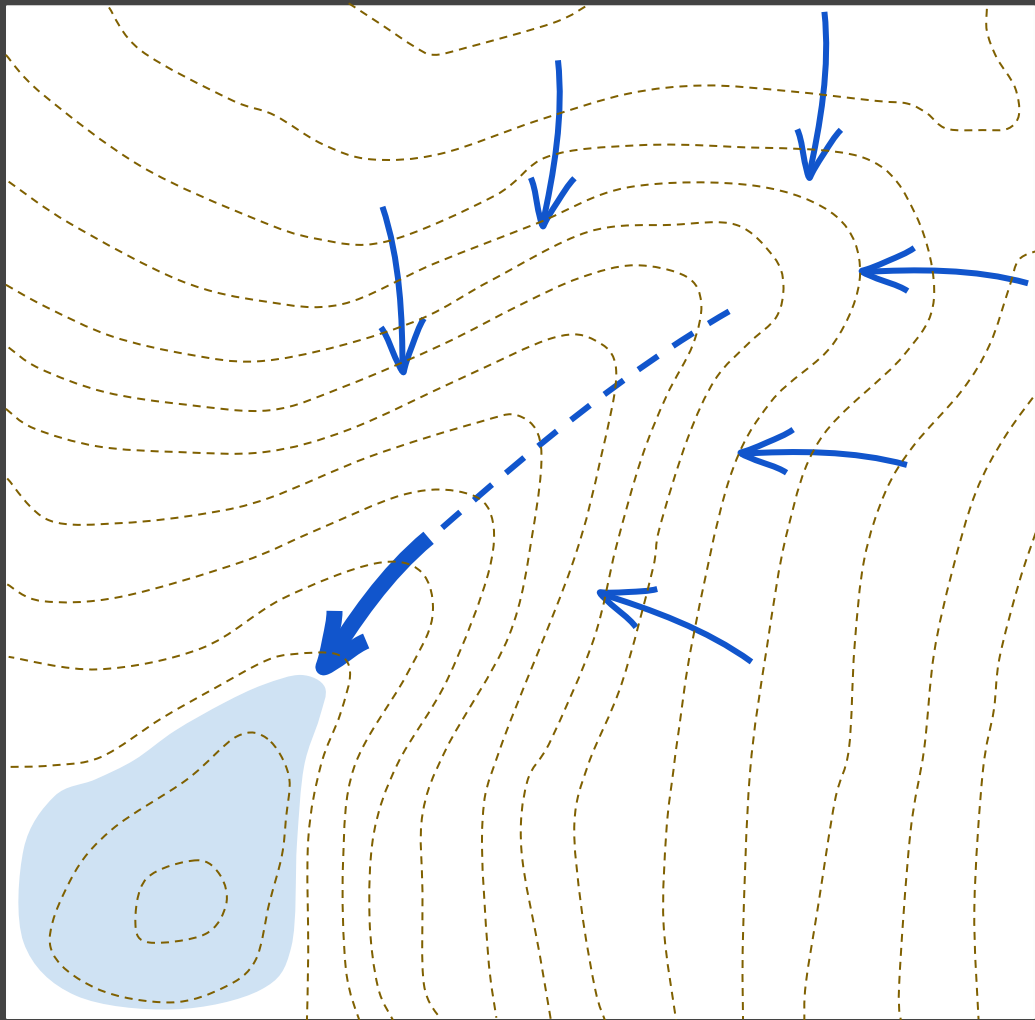
2E8 9621

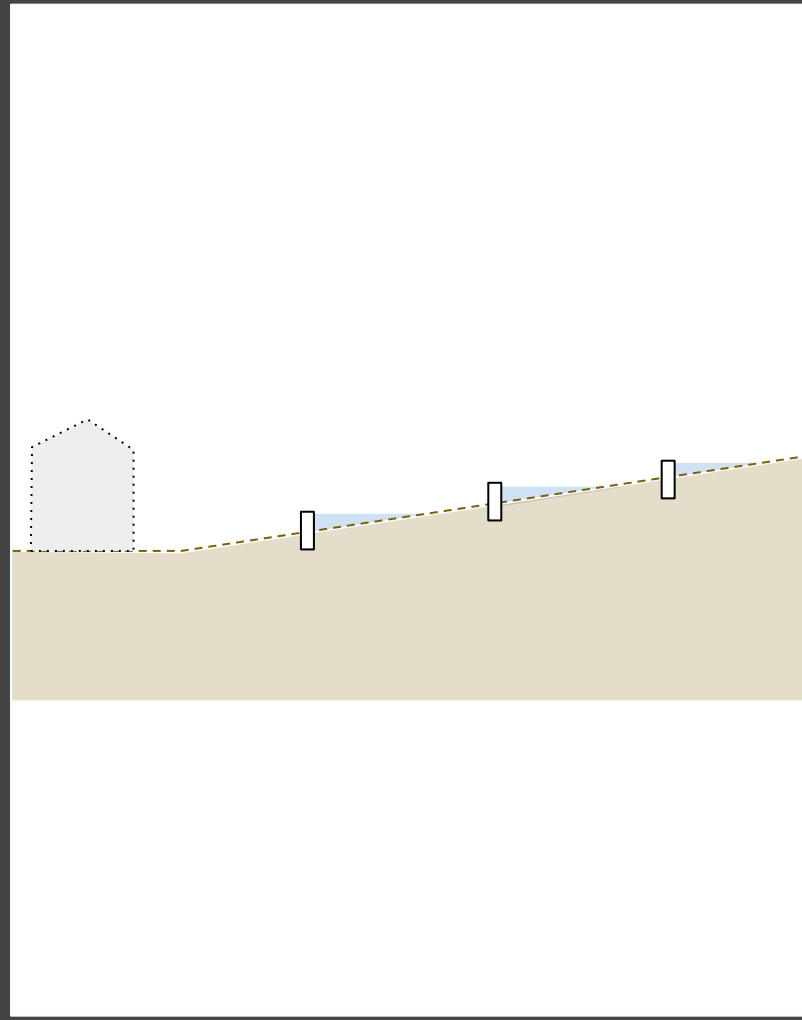
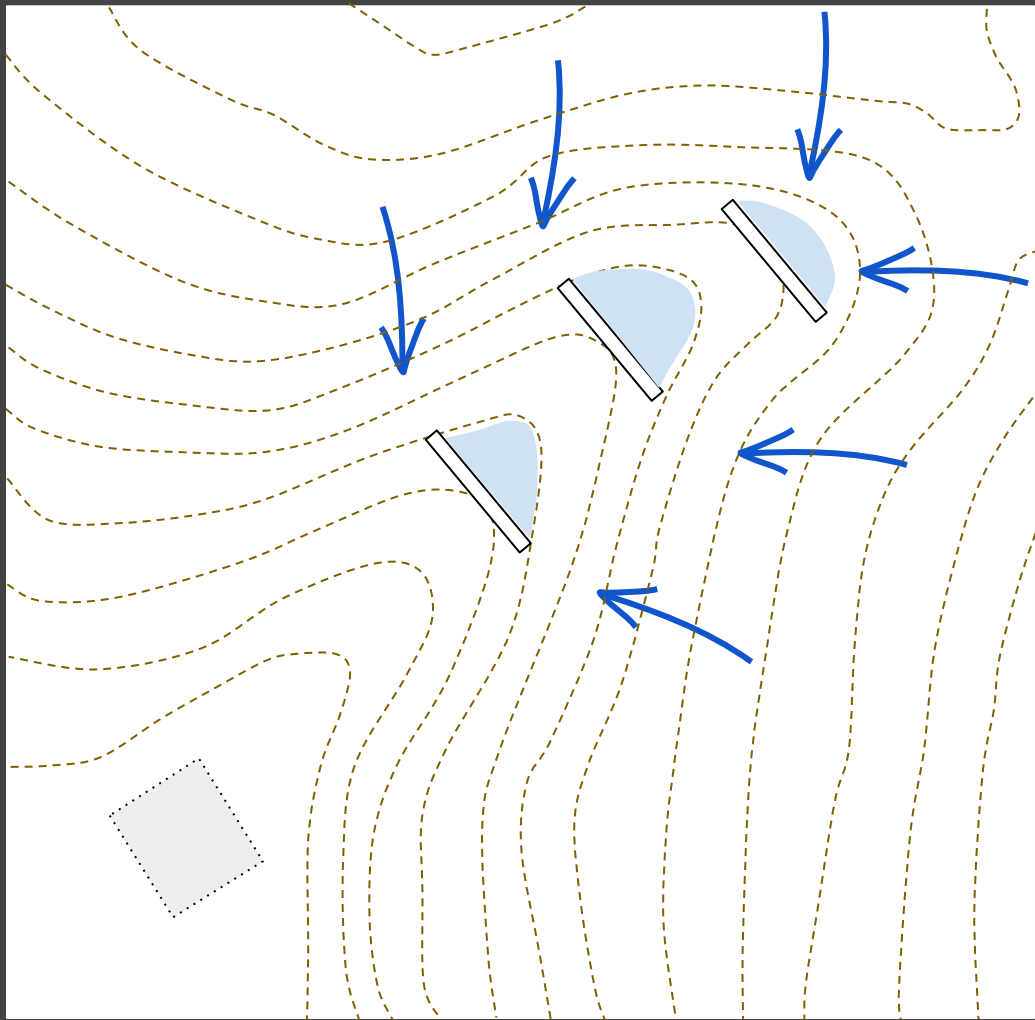
6/2020

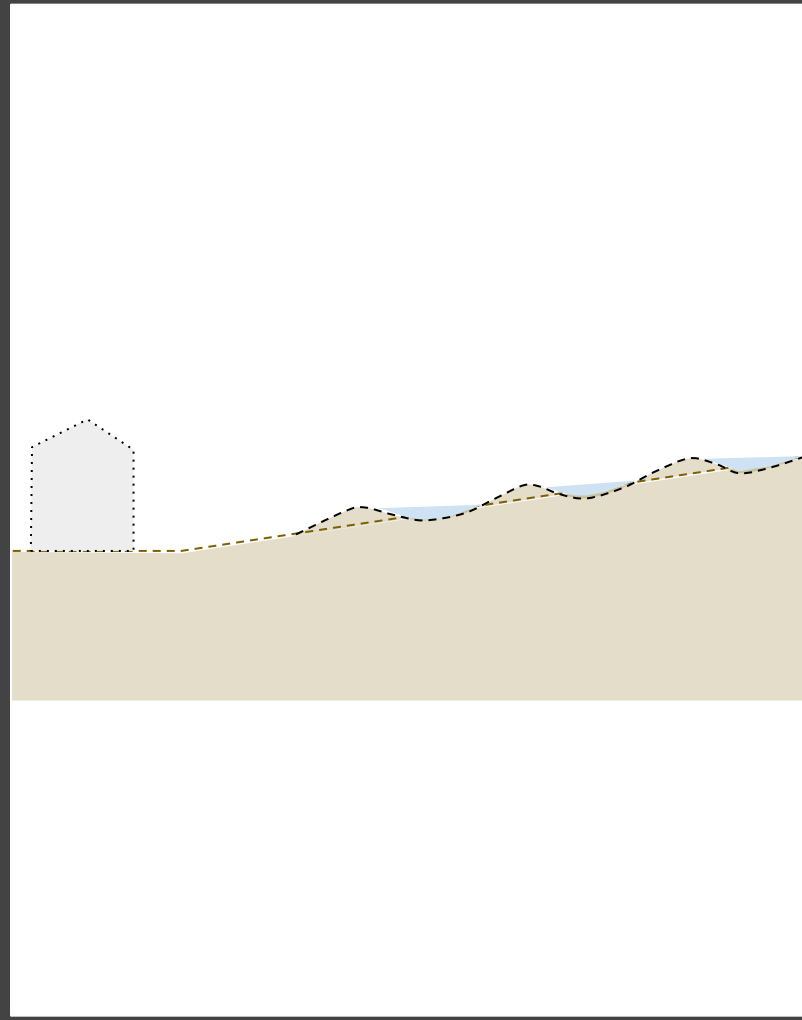
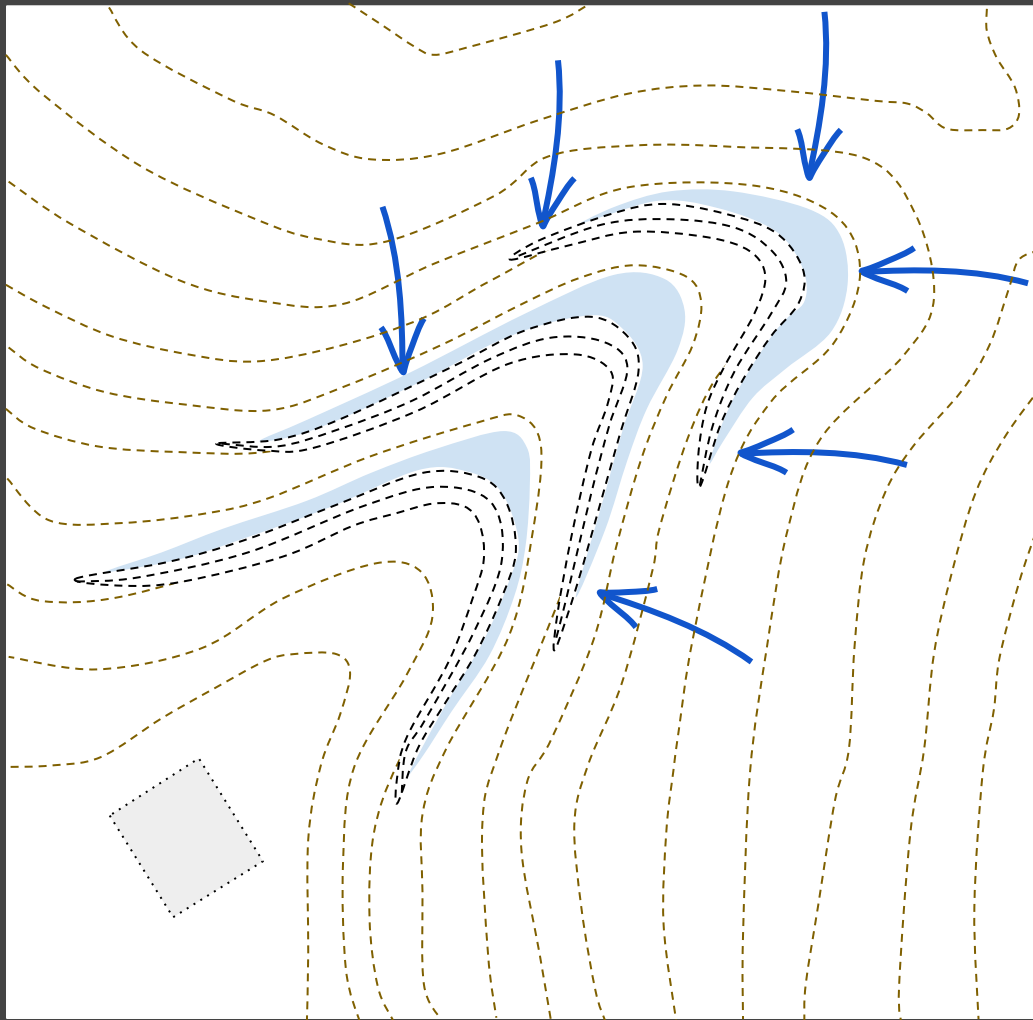
PRÁCE S VODOU

PRINCIPY









NÁVRH

2020



REALIZACE

2022



3/2022



5/2022



5/2022

NOVÁ FORMA MÍSTA

2023



1/2023



7/2022



9/2022



9/2022



1/2023



1/2023



1/2023



6/2023



6/2023



9/2023



9/2023



9/2023

BENEFITY ÚPRAVY

- OCHRANA INTRAVILÁNU MĚSTA PROTI PŘÍVALOVÉ VODĚ
- SYSTÉMOVÉ OPATŘENÍ PROTI SUCHU – ZPOMALENÍ ODTOKU A ZASAKOVÁNÍ
- VZNIKL NETRADIČNÍ POBYTOVÝ PROSTOR PRO OBYVATELE MĚSTA
- VÝRAZNĚ SE ZVÝŠILA BIODIVERZITA MÍSTA – NOVÝ SEMENNÝ ZDROJ DOMÁCÍCH ROSTLIN PRO OKOLÍ
- VZNIKLA MOŽNOST HNÍZDĚNÍ PTÁKŮ A REFUGIUM PRO DROBNÉ ŽIVOČICHY
- BOHATÝ TRVALÝ ZDROJ PASTVY PRO VČELY A HMYZ
- NOVÉ OVOCNÉ STROMY PONESOU OVOCE VYUŽITELNÉ LIDMI



9/2023

A dark gray background with a white topographic map pattern of contour lines. The lines are more densely packed in some areas, indicating steeper terrain, and more spread out in others. The overall effect is a textured, technical aesthetic.

DĚKUJEME ZA MOŽNOST REALIZOVAT TENTO PROJEKT
A ZA VAŠI POZORNOST
